

大雨や台風による河川氾濫から身を守るために

避難情報 (河川氾濫が起きそうなとき)



警戒
レベル **3**

高齢者等避難
危険な場所から高齢者等※は避難

※その他の人も必要に応じ、危険を感じたら自主的に避難しましょう。

警戒
レベル **4**

避難指示
危険な場所から全員避難



避難する場所

- 自宅が安全であれば、自宅で避難しましょう。
(お住まいが、鉄筋造など堅牢な建物であり、
浸水想定以上の高さに部屋がある場合)
- 安全な場所に親類宅や知人宅があれば、そちらに避難しましょう。
- 最寄りの災害時避難所(小学校など)へ避難しましょう。

それぞれの状況に応じた避難場所へ避難しましょう!!

普段から備えておくこと



- 気象情報に注意しましょう。
- 水害ハザードマップで、自宅のある場所がどの程度浸水するおそれがあるのか確認しておきましょう。
- 避難場所や避難ルートを確認しておきましょう。
- 非常持出品の準備をしておきましょう。

災害時避難所では、
新型コロナウイルス感染予防のため
避難スペースを分離します!

災害時避難所(小学校など)











症状のない方

熱咳等症状のある方

災害時避難所へ避難される方へ

- 避難前に体温を測定し、避難所の受付で報告しましょう。
- マスク・体温計・消毒液も忘れずに持参しましょう。
- 感染予防のため、マスクの着用やこまめな消毒、対人距離の確保を心がけましょう。



河川名	観測点	対象区域	警戒レベル3 (高齢者等避難)	警戒レベル4 (避難指示)	警戒レベル5 (緊急安全確保)	河川の水位情報		
						水位グラフほか	河川カメラ	
大和川	柏原	区域A 公園南矢田、住道矢田、 照ヶ丘矢田、矢田	4.70mに到達し、 さらに上昇見込	5.30mに到達	・6.80mに到達もしくは、河川が 氾濫及びそのおそれが高いとき ・堤防決壊もしくは、 そのおそれが高いとき			
		区域B 鷹合、東田辺2・3丁目、駒川4・5丁目、 針中野、中野3・4丁目、 南田辺3・5丁目、長居公園、湯里	5.30mに到達	6.80mに到達もしくは、 河川が氾濫及び そのおそれが高いとき	堤防決壊もしくは、 そのおそれが高いとき			
		区域C 区域A・B以外の地域 (山坂1丁目、北田辺3・5丁目を除く)			堤防決壊もしくは、 そのおそれが高いとき			
西除川	布忍橋	矢田7丁目	3.70mに到達し、 さらに上昇見込	4.00mに到達	・5.06mに到達 ・河川が氾濫・堤防決壊したとき もしくは、 そのおそれが高いとき			
平野川	剣橋		3.90mに到達し、 さらに上昇見込	4.15mに到達	・4.40mに到達のおそれ ・河川が氾濫・堤防決壊したとき もしくは、 そのおそれが高いとき			
平野川 分水路	今里大橋		今林、杭全6～8丁目	3.40mに到達し、 さらに上昇見込	3.85mに到達	・4.63mに到達のおそれ ・河川が氾濫・堤防決壊したとき もしくは、 そのおそれが高いとき		
寝屋川	京橋		3.10mに到達し、 さらに上昇見込	3.30mに到達	・3.50mに到達 ・河川が氾濫・堤防決壊したとき もしくは、 そのおそれが高いとき			

防災に関する
情報は
こちらから



iPhone・iPad用
Available on the
App Store

Android端末用
Google Play
で手に入れよう

問合せ 区企画課5階(54)番 ☎06-4399-9909 FAX 06-6629-4564

「広報東住吉なでしこ」は、毎月1日から5日(5月・1月は7日)の間に区内のすべての世帯・事業所にお届けしています。
5日たっても配布されない場合は、東住吉区役所 総務課(広報)へ連絡をお願いします。

問合せ ☎06-4399-9683 FAX 06-6629-4533